



Wigierski
Park Narodowy

Leśna kolorowanka

Zwierzęta





Wigierski Park Narodowy jest jednym z 23 parków narodowych w Polsce i jednym z czterech parków narodowych w województwie podlaskim. Jest położony w północno-wschodniej części Polski na skraju Puszczy Augustowskiej, największego zwartego kompleksu leśnego na niżu Europy. Powierzchnia Parku wynosi około 15 tysięcy hektarów, z których 63 % zajmują grunty leśne, a 19 % wody; pozostałą powierzchnię stanowią grunty rolne (15 %), osiedla, drogi i nieużytki (3 %). Wokół parku utworzona jest strefa ochronna, zwana otuliną, o powierzchni około 11 tysięcy hektarów.

Krajobraz okolic jeziora Wigry ukształtowany został przed kilkunastoma tysiącami lat w trakcie najmłodszego zlodowacenia, przez działalność lądolodu skandynawskiego, który w swoim maksymalnym zasięgu pokrywał cały obszar obecnego parku i sięgał aż do doliny Biebrzy. W wyniku działalności lodowca rzeźba terenu parku została wyraźnie zróżnicowana na dwa obszary o odmiennym krajobrazie. Na północ od jeziora Wigry krajobraz jest pagórkowaty, przeważają formy morenowe, ozy, kemy, liczne głazy narzutowe, rynny jezior i rzek. Wody wyptywające z topniejącego lądolodu niosły ze sobą głazy, żwir i piasek. Przed czołem lodowca, w czasie jego postępu formowały się piaszczyste równiny zwane sandrami. Na południe od jeziora Wigry powstała w ten sposób rozległa Równina Augustowska.

Wigierski Park Narodowy, położony w sercu Suwalszczyzny, został utworzony w celu ochrony zespołu jezior, rzek i związanych z nimi siedlisk wodno-błotnych wraz z otaczającymi je kompleksami leśnymi. Ważnym celem ochrony jest również zachowanie krajobrazu i dziedzictwa kulturowego wsi położonych w granicach parku i jego otuliny.

Symbolem Wigierskiego Parku Narodowego jest bóbr. Wyjątkowe walory przyrodnicze Wigierskiego Parku Narodowego sprawiły, że należy on do kilku sieci obszarów objętych ochroną międzynarodową. W 1975 r. jezioro Wigry wpisano na listę najcenniejszych zbiorników wodnych na świecie, w ramach tzw. Projektu „Aqua” firmowanego przez Międzynarodową Unię Ochrony Przyrody (IUCN). W 2002 r. Park został uznany za obszar wodno-błotny o znaczeniu międzynarodowym, chroniony na mocy międzynarodowej Konwencji Ramsarskiej.




Park jest elementem europejskiej sieci obszarów chronionych - Natura 2000. Stanowi część obszaru specjalnej ochrony ptaków Natura 2000 „Puszcza Augustowska” (kod obszaru PLB200002) oraz obszaru mającego znaczenie dla Wspólnoty „Ostoja Wigierska” (kod obszaru PLH200004).

Logo Wigierskiego Parku Narodowego




Pokoloruj: ① - szary, ② - brązowy, ③ - niebieski,
④ - zielony, ⑤ - czarny

Wiewiórka




Pokoloruj: ① – pomarańczowy, ② – brązowy,
③ – zielony

Jeż




Pokoloruj: ① – szary, ② – jasnobrązowy

Wilk




Pokoloruj: ① - szary

Ryś




Pokoloruj: ① - beżowy, ② - ciemnobrązowy,
③ - zielony

Zając



Pokoloruj: ① - szary

Jeleń



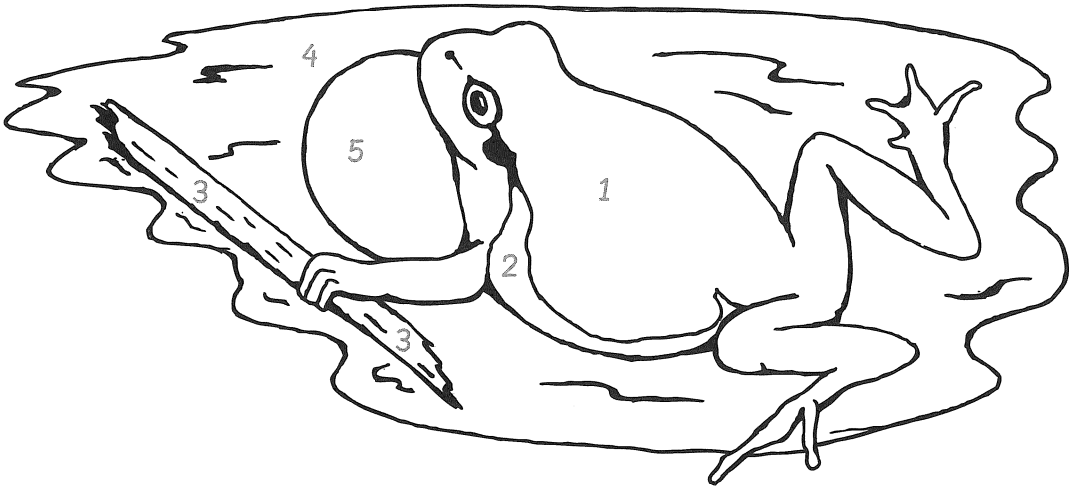
Pokoloruj: ① - jasnobrązowy, ② - ciemnobrązowy,
③ - szary

Bóbr



Pokoloruj: ① - brązowy, ② - szary

Rzekotka drzewna



Pokoloruj: ① - zielony, ② - czarny,
③ - ciemnobrązowy, ④ - niebieski, ⑤ - beżowy

Zięba




Pokoloruj: ① - pomarańczowy, ② - szary,
③ - czarny, ④ - brązowy

Bielik




Pokoloruj: ① - jasnobrązowy, ② - ciemnobrązowy,
③ - czarny, ④ - żółty, ⑤ - zielony

Kowalik



Pokoloruj: ① - pomarańczowy, ② - niebieski,
③ - czarny, ④ - brązowy, ⑤ - szary

Dzięcioł duży



Pokoloruj: ① - czarny, ② - czerwony, ③ - brązowy,
④ - szary

Puszczyk



Pokoloruj: ① - ciemnorudy, ② - jasnorudy,
 ③ - szary, ④ - żółty, ⑤ - brązowy

Ścieżki edukacyjne w okolicach Krzywego



WIGIERSKI PARK NARODOWY W PIGUŁCE

Utworzenie parku: 1 stycznia 1989 r.

Powierzchnia: 15 085,49 ha

Lesistość: 62%

Powierzchnia otuliny: 11 283, 81 ha

Rejon geograficzny: Pojezierze Litewskie

Mezoregiony: Pojezierze Wschodniosuwalskie,

Równina Augustowska

Położenie administracyjne: województwo podlaskie

Gminy: Suwałki, Krasnopol, Giby, Nowinka



Wędrując po parku, pamiętaj że:

- wszystkie rośliny, zwierzęta i grzyby podlegają ochronie;
- wody parku objęte są strefą ciszy;
- ruch turystyczny może odbywać się od wschodu do zachodu słońca;
- na terenach leśnych należy poruszać się szlakami turystycznymi i oznakowanymi drogami;
- biwakowanie i rozpalanie ognisk jest możliwe w miejscach do tego wyznaczonych;
- psy należy prowadzić na smyczy;
- swoje śmieci weź ze sobą, nie zostawiaj ich w terenie;
- pamiętaj o wykupieniu karty wstępu lub licencji wędkarskiej.



WIGIERSKI PARK NARODOWY

UTWORZONY W 1989 ROKU

Krzywe 82
16-402 Suwałki
tel. +48 87 563 25 40
fax +48 87 563 25 41
www.wigry.org.pl
e-mail: wigry_pn@wigry.org.pl

Rysunki na okładce:
Katarzyna Kopiec-Sekieta, Alicja Gadomska
© Copyright by MULTICO Oficyna
Wydawnicza, Warszawa 2018

MULTICO Oficyna Wydawnicza sp. z o.o.
ul. Ciasna 6, 00-232 Warszawa
tel. 22 564 08 00, fax 22 564 08 03
e-mail: biuro@multicobooks.pl

ISBN 978-83-7763-446-2

MULTICO
Oficyna Wydawnicza